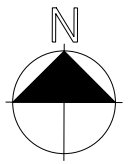

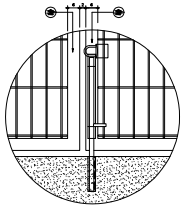

DETALHE "03"

DETALHE "01"

DETALHE "02"

ELEVAÇÃO – PORTÃO

ESCALA 1/20

DETALHE – C-01

Sem Escala

CINTA BALDRAME COM CONCRETO FCK 20,0MPA (U TRAÇO 1:2:3(CIMENTO: AREIA : BRITA), SAO EMENDA DEVERÁ SER FEITA COM 40CM DE TRANSPASSE ENTRE SE.

ESTRIBO -N1 Ø 4,2mm MM- C/ ESPAÇAMENTO DE 30 CM, COMPROMENTO TOTAL É DE 58cm-1.560 UNIDADES NO PERIMETRO.

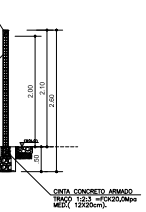

ELEVAÇÃO LATERAL

Sem Escala

QUANTIDADE DE SERVIÇOS	
EXTENSÃO DO MURO=	468,09 M LINEAR
PEDRA ARGAMASSADA	42,12 M3
ALVENARIA DE VEDAÇÃO=H.:200CM	936,00 M2
CONCRETO FCK 15,0Mpa	4,68 M3
CONCRETO FCH 20,0Mpa	16,28 M3
FORMA =	251,52 M2
CHAPISCO GROSSO =	1.965,60 M2
CONCRETO CICLOPICO=	19,50 M3

COORDENADAS em UTM :

	Latitute	Longitude
MARCO:01	9415917.00 mS	582253.00 mE
MARCO:02	9415925.00 mS	582256.00 mE
MARCO:03	9415971.00 mS	582417.00 mE
MARCO:04	9415967.00 mS	582427.00 mE
MARCO:05	9415923.00 mS	582438.00 mE
MARCO:06	9415867.00 mS	582438.00 mE
MARCO:07	9415834.00 mS	582397.00 mE
MARCO:08	9415817.00 mS	582364.00 mE
MARCO:09	9415845.00 mS	582311.00 mE
MARCO:10	9415875.00 mS	582278.00 mE

COORDENADAS GEOGRAFICAS (GRAU) :

	Latitute	Longitude	Alcance	Inclinação
MARCO:01	S-5.284156"	W-38.255955"	493m	17.0"
MARCO:02	S-5.283879"	W-38.256403"	354m	27.0"
MARCO:03	S-5.283760"	W-38.256359"	287m	25.0"
MARCO:04	S-5.283760"	W-38.256359"	287m	25.0"
MARCO:05	S-5.283760"	W-38.256359"	287m	25.0"
MARCO:06	S-5.283879"	W-38.256403"	354m	27.0"
MARCO:07	S-5.283942"	W-38.256427"	313m	30.0"
MARCO:08	S-5.283942"	W-38.256427"	313m	30.0"
MARCO:09	S-5.283942"	W-38.256427"	313m	30.0"
MARCO:10	S-5.283942"	W-38.256427"	313m	30.0"

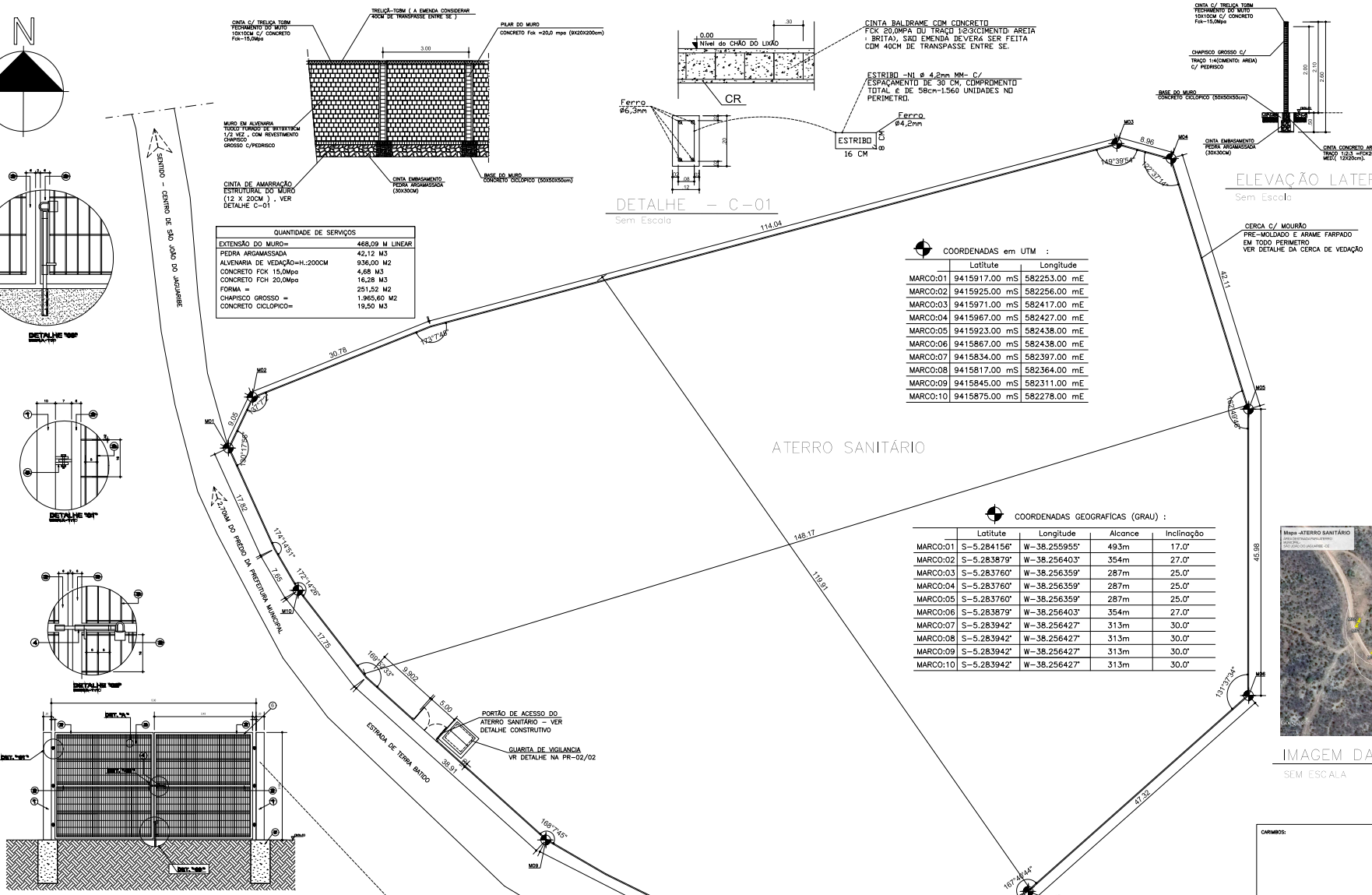

PLANTA PLANIMÉTRICO

ESCALA 1/750

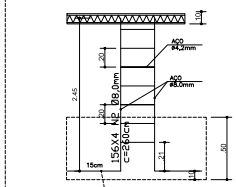

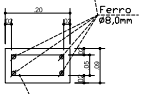

ESTRIBO -N1 Ø 4,2mm MM- C/ ESPAÇAMENTO DE 20 CM, COMPROMENTO TOTAL É DE 52cm- 12 UNIDADES POR PILAR=12 X 156 = 1.876 UNIDADES.

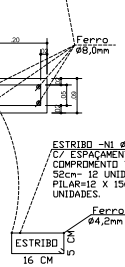

OBS.:
A CADA 3 PILARES , POSICIONAR ESTE PILAR TRANSVERSAL AO DEMIAS , ASSIM CRIAR ESTABILIDADE NO MURO .

PILARES =156 UNID.
PILAR-9X20CM

CERCA C/ MOURÃO PRE-MOLDADO E ARAME FARPADO EM TODO PERIMETRO VER DETALHE DA CERCA DE VEDAÇÃO

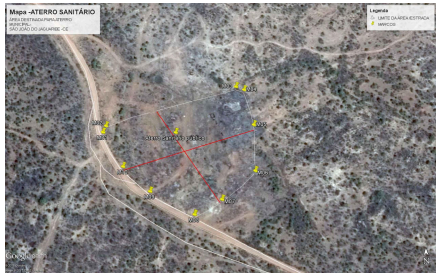

IMAGEM DA LOCALIDADE

SEM ESCALA

LEGENDA:

1. Pilar do portão (20x30cm) estrutura de concreto armado em aço CA50 – 8.0mm c/ estribo de 4,20mm espaçam. de espaçamento de 15Cm entre se , concreto traço 1:2:3 ou Fck 20,0Mpa.
2. Estrutura em tubo industrial 60 x 40mm, parede 1,5mm
3. Tipos de miolo Gradil Sigradi
4. Trinca e Ferrolho com ferro ø 5/8" conforme detalhe "02" e "03"
5. Dobradiça em chapa 3/8" com parafuso 3/8" x 1" conforme detalhe "01"
6. Pintura esmalte sintetico brilhante na cor especificar c/ fundo protetor e em duas demãos de tinta a pistola
7. Base de concreto 50x50x110cm– Traço 1:2:3 ou Fck 20,0 Mpa.

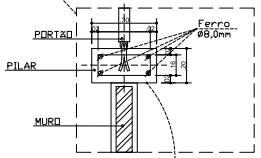

ESTRIBO -N1 Ø 4,2mm MM- C/ ESPAÇAMENTO DE 15 CM, COMPROMENTO TOTAL É DE 94cm- 24 UNIDADES POR PILAR=24 X 2= 48 UNIDADES.

Resumo do aço

AÇO	DIAM (mm)	C.TOTAL (m)	PESO + 10% (kg)
CA50	6,3	1.934,40	520,35
CA50	8,0	1.650,40	716,27
CA60	4,2	1.924,42	229,01
CA60– TRELIÇA TG8M–(TR 08645)			
71 PEÇAS DE 7,00M –			410,02kG

PESO TOTAL (kg)	
CA50	1.236,62
CA60	639,03

CARIMBOS:

NOTAS :
Projeção Universal Transversa Mercator (UTM) – Zona 24M

RESP. TEC. : ENG°.CIVIL–MYLLENNA RABELO LIMA
CREA : RNP 211613528-1
I.S.S. :
PROPRIETARIO : PREFEITURA MUNICIPAL DE SÃO JOÃO DO JAGUARIBE
CNPJ.: 07.891.690/0001–65
DATA : OUT./2019

PROJETO

DETALHE : LEVANTAMENTO PLANIMÉTRICO E A CONSTRUÇÃO DA VEDAÇÃO
ESC. : IND.
AREA DO ATERRO : 14.728,81 M²
PERIMETRO: 468,09 M
USO: ATERRO SANITÁRIO
DESENHO TÉCNICO: Alexandre Sobreira B. Filho, TÉCNICO EM EDIFICAÇÕES CREA–125165/TD
TITULO : REGULARIZAÇÃO E ADEQUAÇÃO DO SISTEMA DESCARTE E CLASSIFICAÇÃO DO LIXO
DESENHO: SJ–0180
FOLHA : 01/03

FORMATO– A1–594x841mm